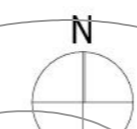




1:22

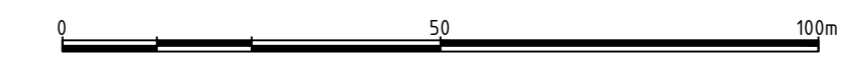
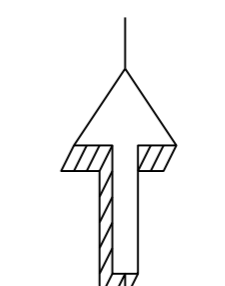
Illustrationsplan
Skönabäck



Grundkartebeteckningar

- Fastighetsgräns
- - - Vägkant
- - - Fastighetsbeteckning
- Byggnad
- Höjdkurva
- + Koordinatkruss

Grundkarta upprättad 2024-03-08
Koordinatsystem SWEREF 99 13 30
Höjdsystem RH2000



Till planen hör:
□ Planbeskrivning
□ Samrådsredogörelse
□ Gränskningsutlåtande

Illustrationsplan för Skönabäck 1:22 m.fl.

Beslutsdatum	
Fattigens	
Lags kraft	
Skurups kommun	Skåne län
Samrådshandling	
Enheten tillväxt och utveckling	
Upprättad 2024-03-19	

Enheten för Tillväxt och utveckling
Serviceförvaltningen
Skurups kommun

Planhandlingar upprättade av:
Redar arkitektur



KS 2022.893